

LEGENDA ČAR:

HRANICE ZÁJMŮVÉHO ÚZEMÍ (DOČASNÝ ZABOR)

VOVNÍ HLADINA TRVALÁ (KORYTO)

LEGENDA PLOCH:

PLOCHA ZAŘÍZENÍ STAVENÍŠTĚ

PLOCHA MIMO ZÁJMŮVÉ ÚZEMÍ

PLOCHA VÝHLEDU NÁPOJENÍ HAMERSKÉHO NÁHONU, TŮNÍ

LEGENDA DENDROLOGICKÉHO PRŮZKUMU

POROSTY DO 40 m²

POROSTY NAD 40 m²

STROMY

LEGENDA KÁCENÍ

KÁCENÉ POROSTY DO 40 m²


KÁCENÉ POROSTY NAD 40 m²

PROBÍRKA POROSTŮ NAD 40 m²


PONECHANÉ POROSTY NAD 40 m²


STROMY NEKÁCENÉ

OBJEDNATEL

POVODÍ MORAVY, s. p.
Dřevahská 11, 602 00, Brno


ZHOTOVITEL

SDRUŽENÍ MORAVA-OLMOUC
DOPRAVOPROJEKT BRNO a.s.
Kounicova 271/13, 602 00 BRNO

HYCO PRO-ENT a.s.
Přeloučská 55, 01 02 BRATISLAVA

SO 05



ŘEŠITEL ATELIERU		ING. VLADIMÍR NAVRÁTIL		<div>DOPRAVOPROJEKT BRNO</div> <div>Kounicova 271/13, 602 00 BRNO</div>
HLAVNÍ INŽENÝR PROJEKTU		ING. JOZEF KRČMÁŘIK		
ZODPOVĚDNÝ PROJEKTANT		ING. PETR HUŠÁK		
VYPRACOVAL		ING. PETR HUŠÁK		
KONTROLOVAL		ING. VLADIMÍR NAVRÁTIL		
NÁZEV AKCE		Morava, km 230,728-231,934- přírodě blízká PO na pravém břehu a napojení levobřežního ramene		
NÁZEV OBJEKTU		SO 05 NÁVRH KÁCENÍ A NÁHRADNÍ VÝSADBY		
PRÍLOHA		PŘEHLEDNÁ SITUACE KÁCENÍ		